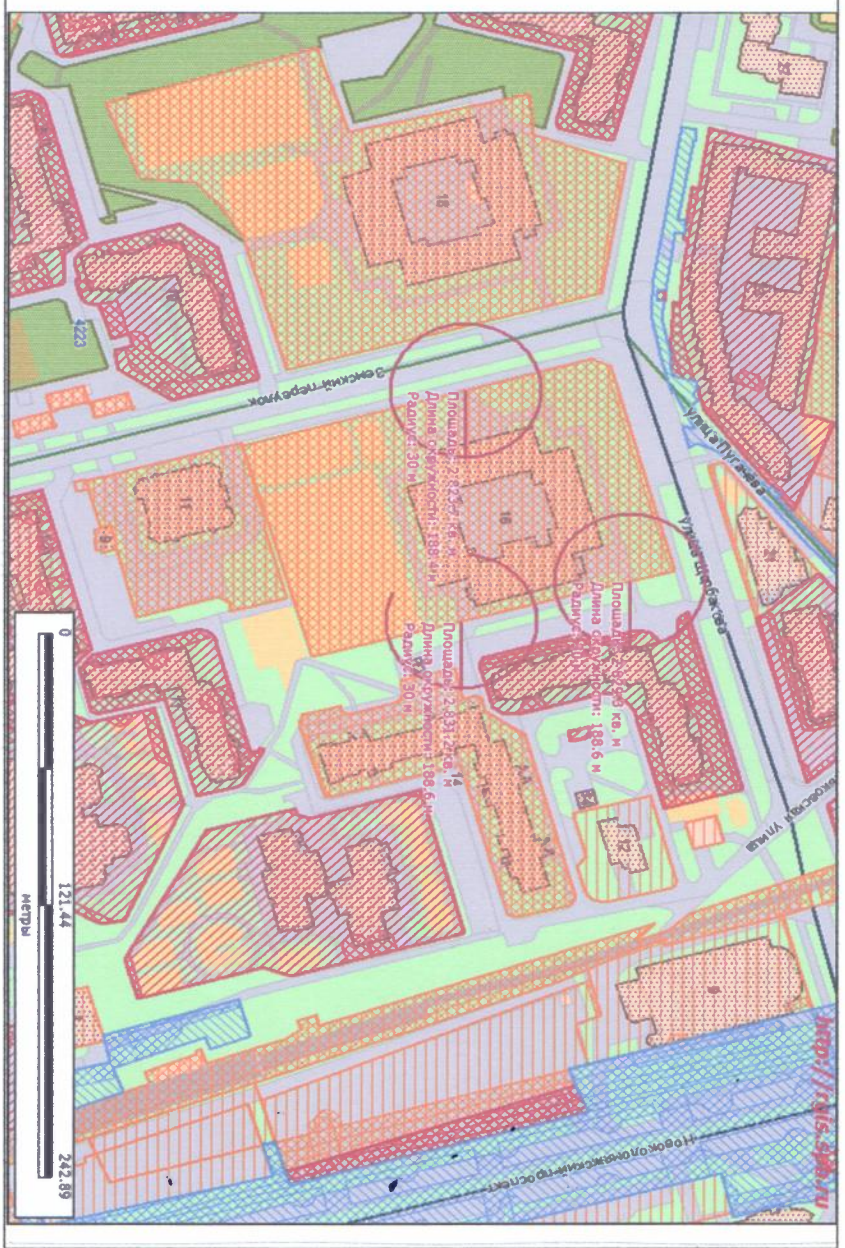


**Приложение к проекту Постановления местной администрации
об определении границ прилегающих территорий,
на которых не допускается розничная продажа алкогольной продукции от 30.04.2020г.
СХЕМЫ ГРАНИЦ ПРИЛЕГАЮЩИХ ТЕРРИТОРИЙ,**

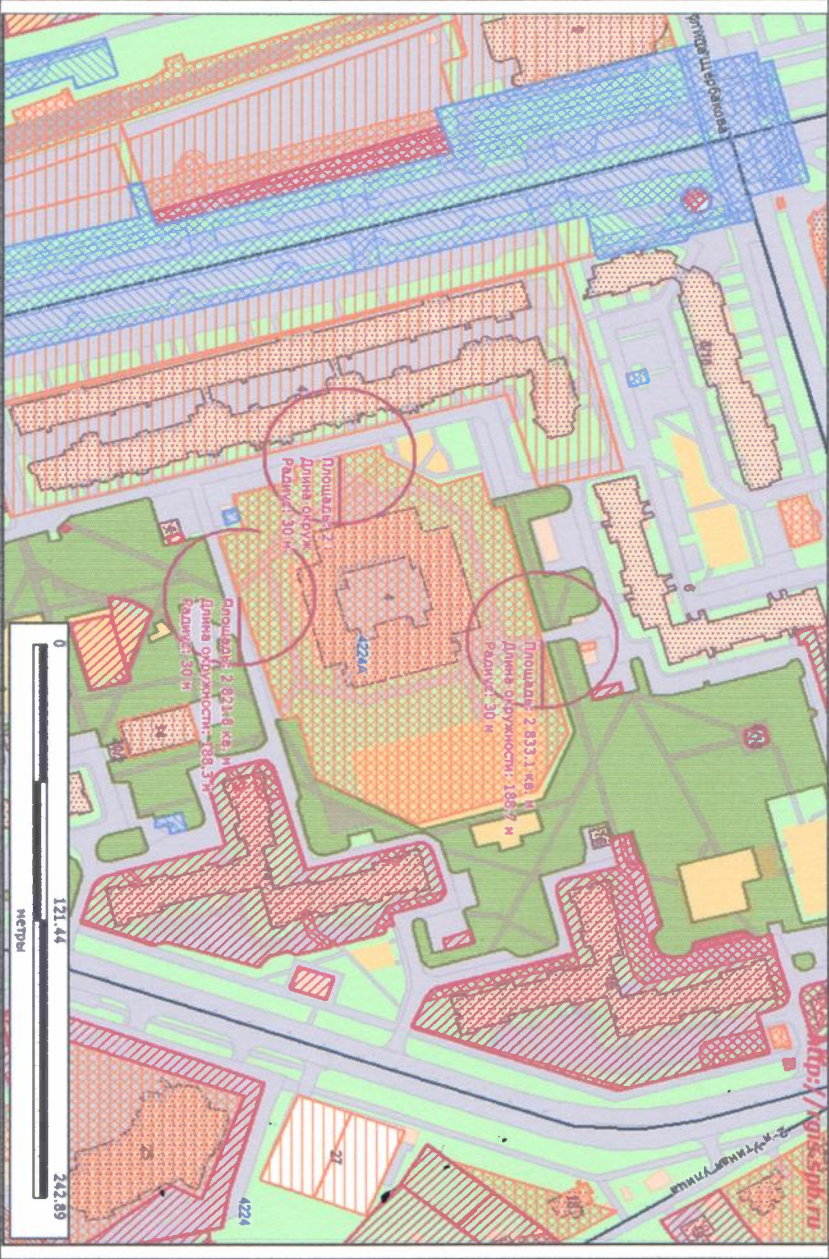
**НА КОТОРЫХ НЕ ДОПУСКАЕТСЯ РОЗНИЧНАЯ ПРОДАЖА АЛКОГОЛЬНОЙ ПРОДУКЦИИ
НА ТЕРРИТОРИИ ВНУТРИГОРОДСКОГО МУНИЦИПАЛЬНОГО ОБРАЗОВАНИЯ САНКТ-ПЕТЕРБУРГА
МУНИЦИПАЛЬНЫЙ ОКРУГ КОЛОМЯГИ.**

№ п/п	Наименование организации (учреждения)	Адрес, кадастровый номер территории / объекта.	Схема границ прилегающих территорий, на которых не допускается розничная продажа алкоголя
1	ГБОУ школа № 617	Санкт-Петербург, ул. Щербакова, д.18, литер А, 78:34:0004223:11	

2 ГБОУ школа № 634 Санкт-Петербург, ул. Щербакова, д.16, литер А, 78:34:0004223:12



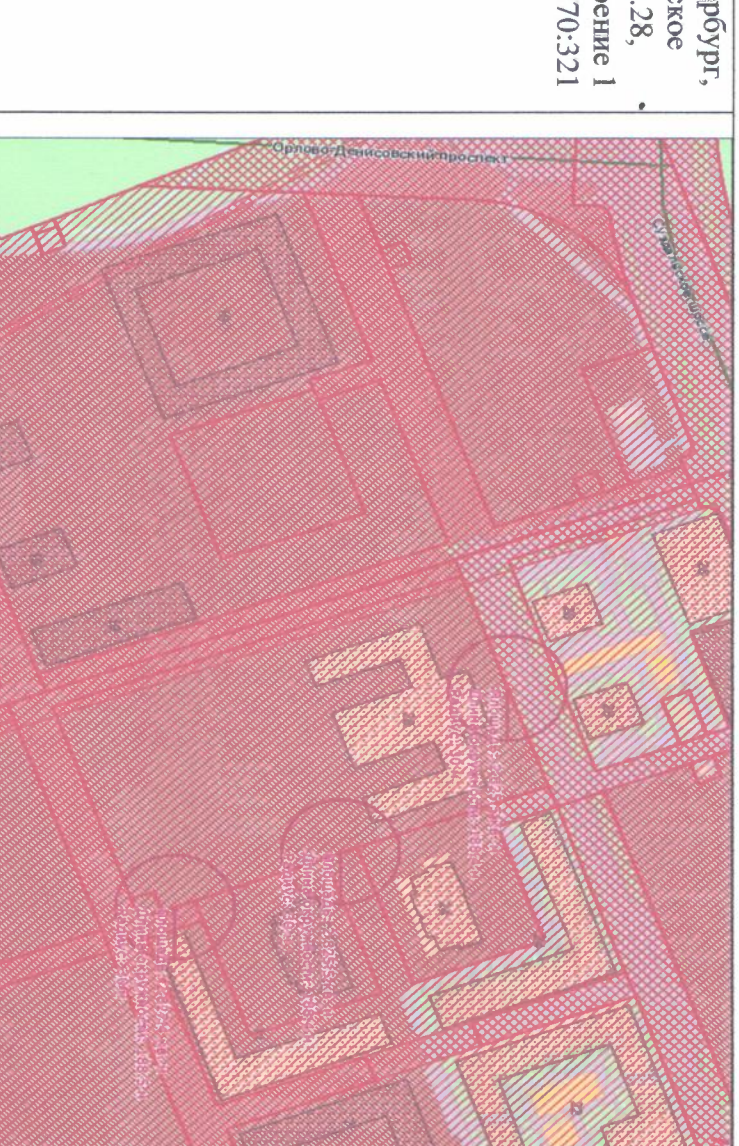
3	ГБОУ школа № 253	Санкт-Петербург, Новоколомязжский пр., д.4, корп.4, литер А 78:34:0422401:4
---	------------------	---



4 ГБОУ Лицей № 597

Санкт-Петербург,
3-я линия 1-01
литер А,
78:34:0004206:7



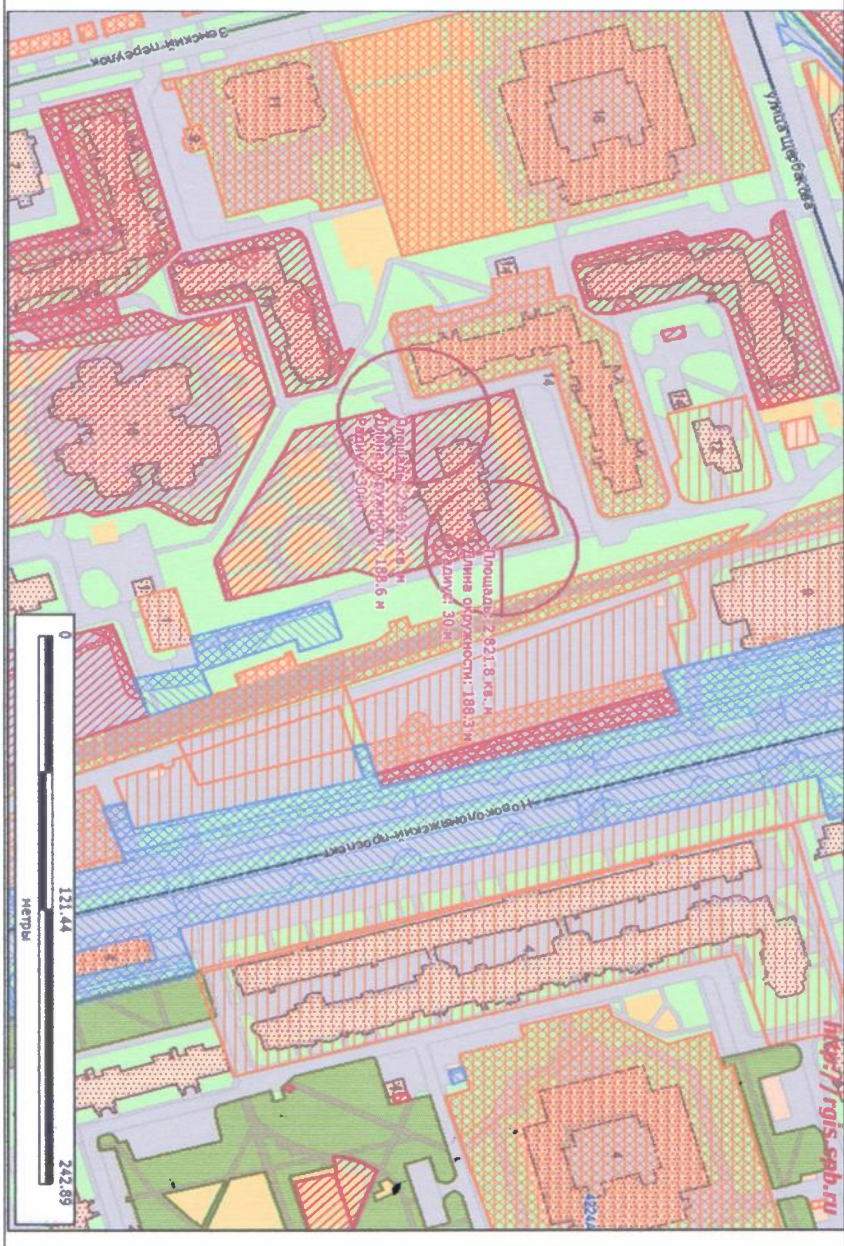
5	ГБОУ школа № 632	Санкт-Петербург, Суздальское шоссе, д.28, корп.3, строение 1 78:34:0004270:321 7	
---	------------------	---	---

6	ГБДОУ детский сад № 9	Санкт-Петербург, ул. Репищева, д.17, к.2, литер А 78:34:0004223:10	
---	-----------------------	---	--

<p>7</p> <p>ГБДОУ детский сад № 15</p>	<p>Санкт-Петербург, ул. Вербная, д. 11, литер А 78:34:0004222:17</p>	<p>Site plan showing building footprints with technical specifications:</p> <ul style="list-style-type: none"> Footprint 1: Площадь: 2 833,7 кв. м, Длина стороны: 188,4 м, Радиус: 30 м Footprint 2: Площадь: 2 825,8 кв. м, Длина стороны: 188,4 м, Радиус: 30 м Footprint 3: Площадь: 2 823,7 кв. м, Длина стороны: 188,4 м, Радиус: 30 м <p>Scale bar: 0, 60,72, 121,44 метра</p> <p>Street: Ул. Вербная</p> <p>Website: http://gis.spb.ru</p>
--	--	---

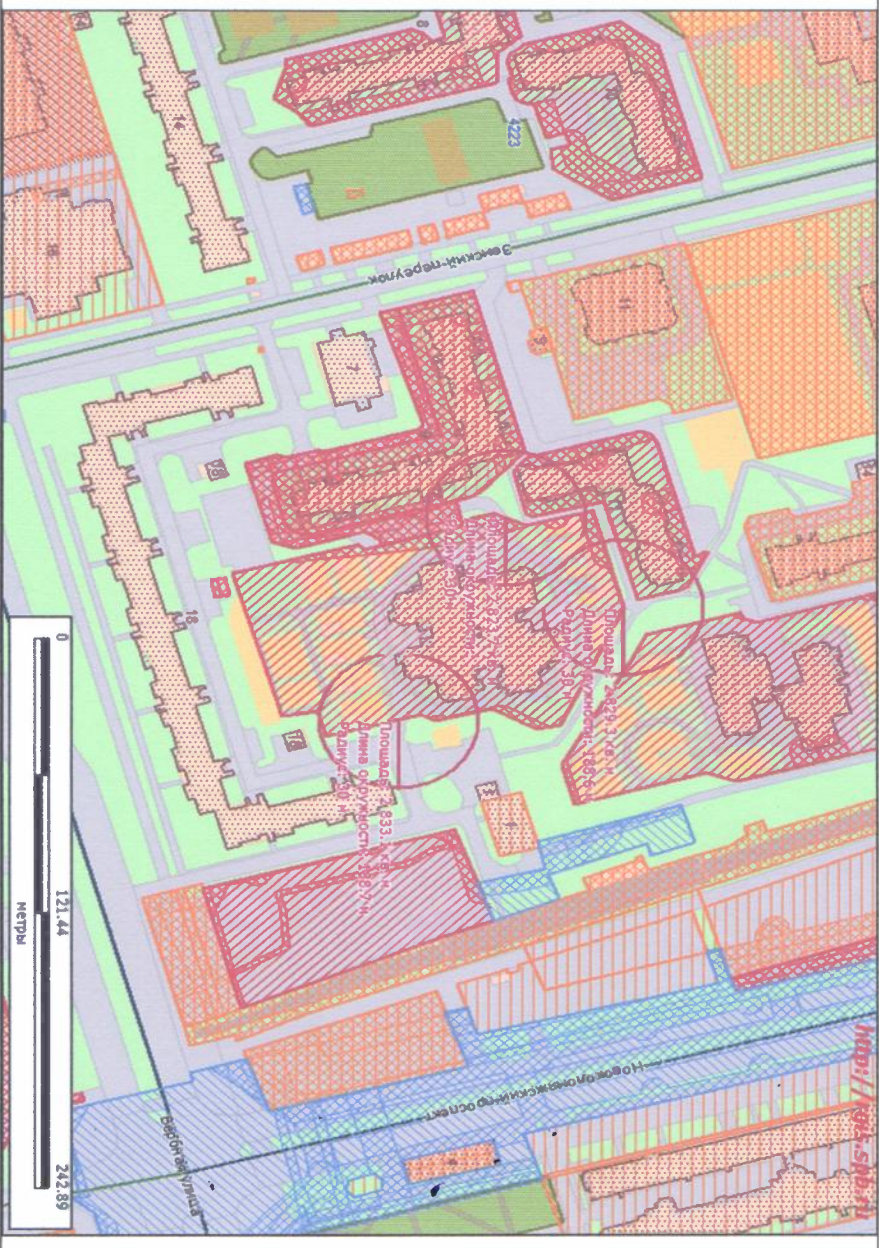
8 ГБДОУ детский сад № 25

Санкт-Петербург,
Новоколомязжский
пр, д.3, литер А
78:34:0004223:27



9 ГБДОУ детский сад № 25

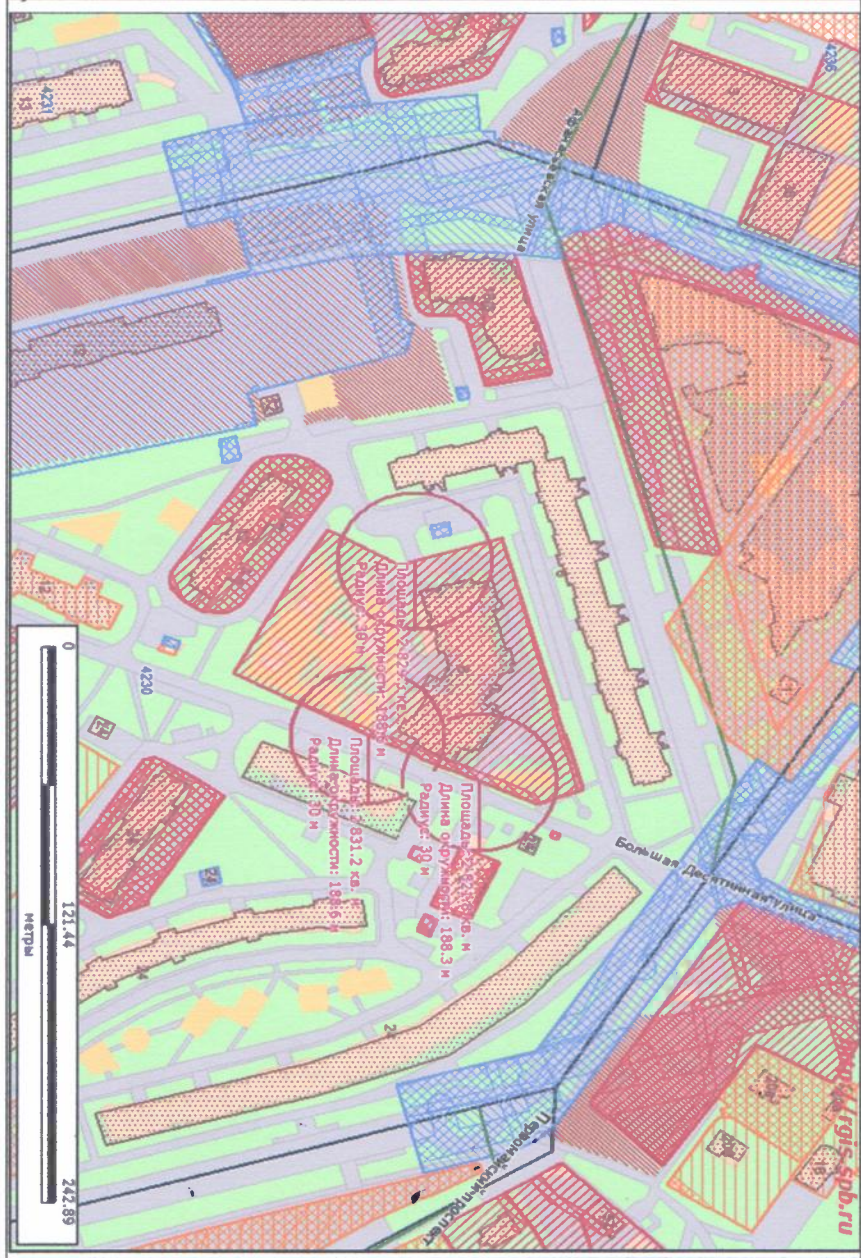
Санкт-Петербург,
ул. Вербоная, д.18,
корп.2, литер А
78:34:0004223:24



10	ГБДОУ Детский сад № 22	Санкт-Петербург, Парашютная ул., д.50, строение 1	
----	------------------------------	---	---

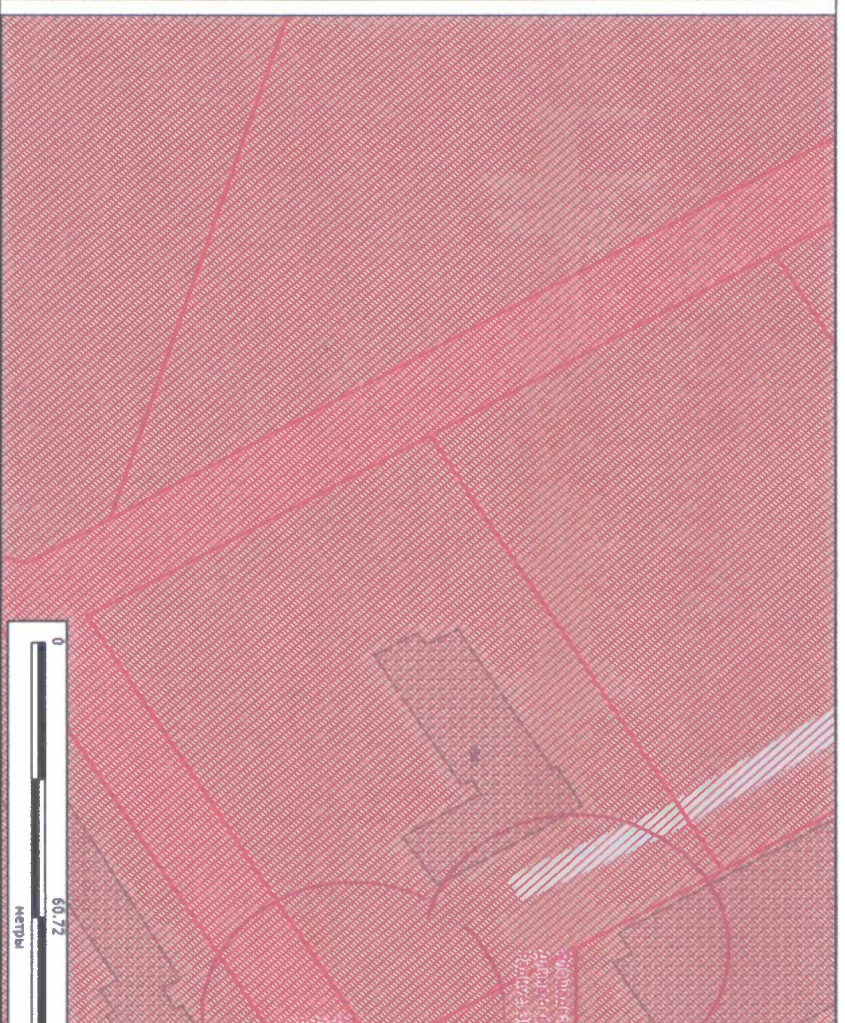
11 ГБДОУ детский сад № 34

Санкт-Петербург,
Афанасьевская ул.,
д.6, корп.2,
литер А,
78:34:0004230:10



12	ГБДОУ детский сад № 30	Санкт-Петербург, пр. Королева, д.76, строение 1 78:34:0004281:10661	
----	------------------------	--	--

13	ГБДОУ детский сад № 30	Санкт-Петербург, Комендантский пр., д.64, к.2, строение 1 78:34:0004281:11942
----	------------------------	--



0 60.72 121.44
МЕТРЫ

14	ГБДОУ детский сад № 18	Санкт-Петербург, пр. Королева, д. 72, корп. 1. строение 1 78:34:0004281:10659	
----	------------------------	--	--

15	ГБДОУ детский сад № 18	Санкт-Петербург, Комендантский пр., д.60, корп.2, строение 1, 78:34:0004281: 23562	<p> The map displays a residential complex with several buildings. Red hatched areas indicate specific zones or boundaries. Technical annotations in red text provide details such as 'Площадь участка: 3166,2 кв. м' (Area of the plot: 3166.2 sq. m) and 'Длина стороны участка: 55,9 м' (Length of the side of the plot: 55.9 m). A scale bar at the bottom left shows a distance of 242.89 meters, with a midpoint at 121.44 meters. </p>
----	------------------------	--	---

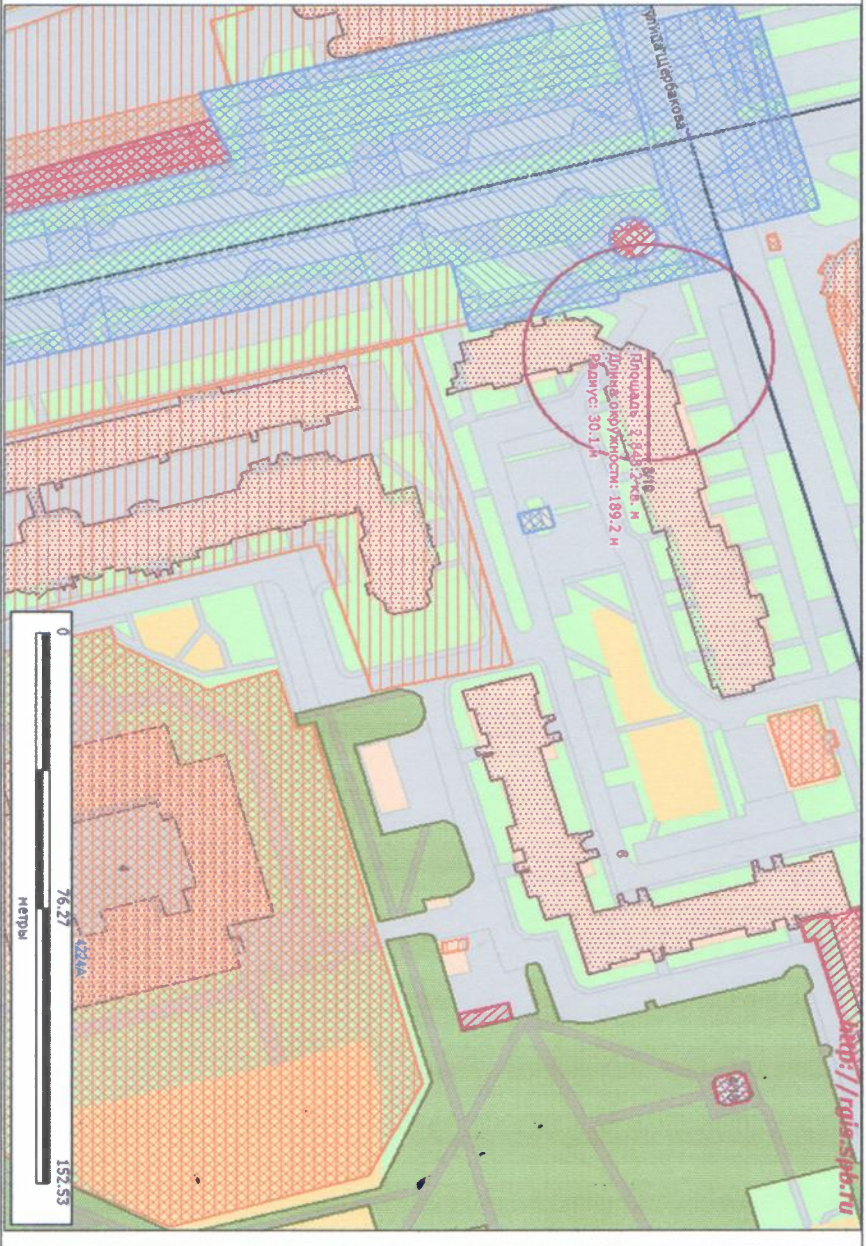
16	ГБДОУ детский сад № 635	Санкт-Петербург, Глухарская ул., д.33, к.2 78:34:0004281: 10622	
----	-------------------------	---	--

17	ГБДОУ детский сад № 635	Санкт-Петербург, Глухарская ул., д.33, к.3 78:34:0004281: 10623	
----	-------------------------	---	--

18

Офис врача
общей практики

Санкт-Петербург,
Новоколомьяжский
пр., д.8/10, литер А.
78:34:0422401



19	<p>Офис врача общей практики</p>	<p>Санкт-Петербург, Малая Десятинная ул., участок 1 (юго-восточнее пересечения с Новоутиной ул.) 78:34:0004230:5</p>	
----	--------------------------------------	--	--

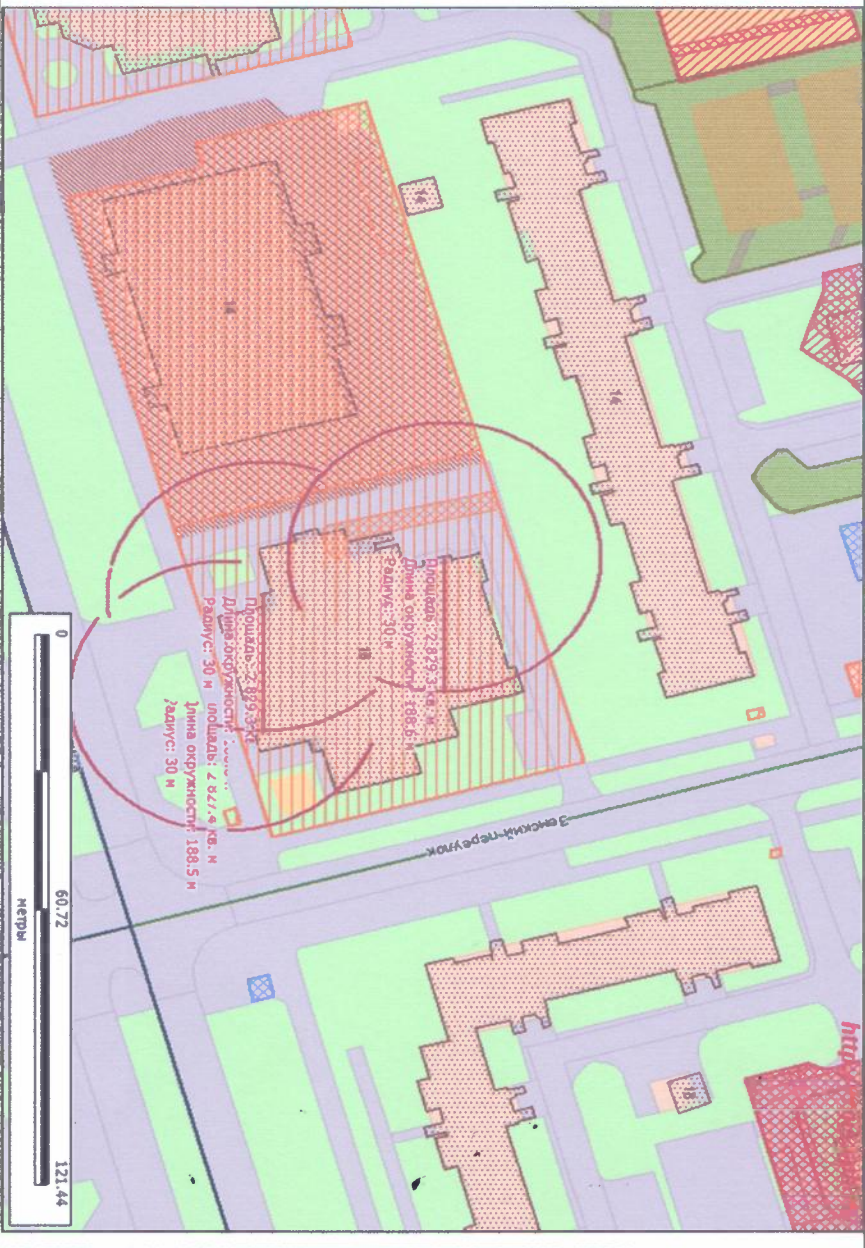
20	<p>Офис врача общей практики</p> <p>Санкт-Петербург, Фермское шоссе, д.32, литер А 78:34:0004202:300 3</p>	<p>The image is a detailed architectural site plan of a building complex. It features several large buildings with red hatched outlines, a central blue swimming pool, and various courtyards. The plan is overlaid with a grid and includes several technical annotations:</p> <ul style="list-style-type: none"> Top-left building: Площадь: 2 823,7 кв. м, Длина окружности: 188,4 м, Радиус: 30 м Top-right building: Площадь: 2 831,2 кв. м, Длина окружности: 188,4 м, Радиус: 30 м Bottom-left building: Площадь: 2 823,7 кв. м, Длина окружности: 188,4 м, Радиус: 30 м Bottom-right building: Площадь: 2 831,2 кв. м, Длина окружности: 188,4 м, Радиус: 30 м <p>Streets shown include "Афонская улица" (Afon'skaya Street) and "Фермское шоссе" (Ferm'skoye Shosse). A scale bar at the bottom indicates distances of 0, 121,44, and 242,89 meters. A URL "http://nis.spb.gov.ru" is visible in the bottom right corner.</p>
----	--	--

<p>21</p> <p>Офис врача общей практики, женская консультация № 15</p>	<p>Санкт-Петербург, Комендантский пр., д.53, корп.4, литер А 78:34:0004281:73</p>	
---	---	--

22

ГБУЗ «Детская
поликлиника №
30»

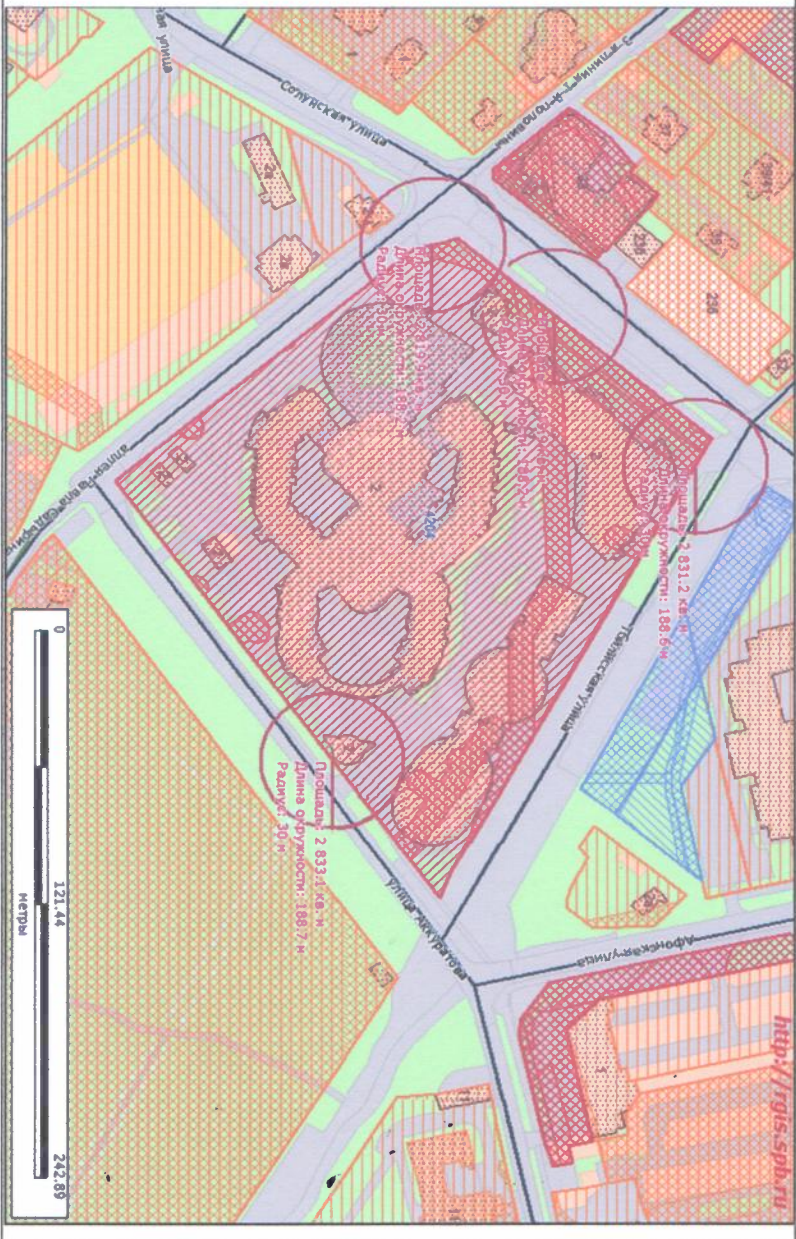
Санкт-Петербург,
Вербная ул., д.16,
литер А,
78:34:0004223:18



23

ФГБУ «НМИЦ
им. В.А.
Алмазова»

Санкт-Петербург,
ул. Аккуратова,
д.2, литер А
78:34:0004204:2



24

ГСУ
социального
обслуживания
«Дом – интернат
для престарелых
и инвалидов №
1»

Санкт-Петербург,
Поклонногогорская
ул., д.52,
78:34:0004210:6



25

ГКУ
Здравоохранени
я «Городская
психиатрическа
я больница № 3
им. И.И.
Скворцова-
Степанова»

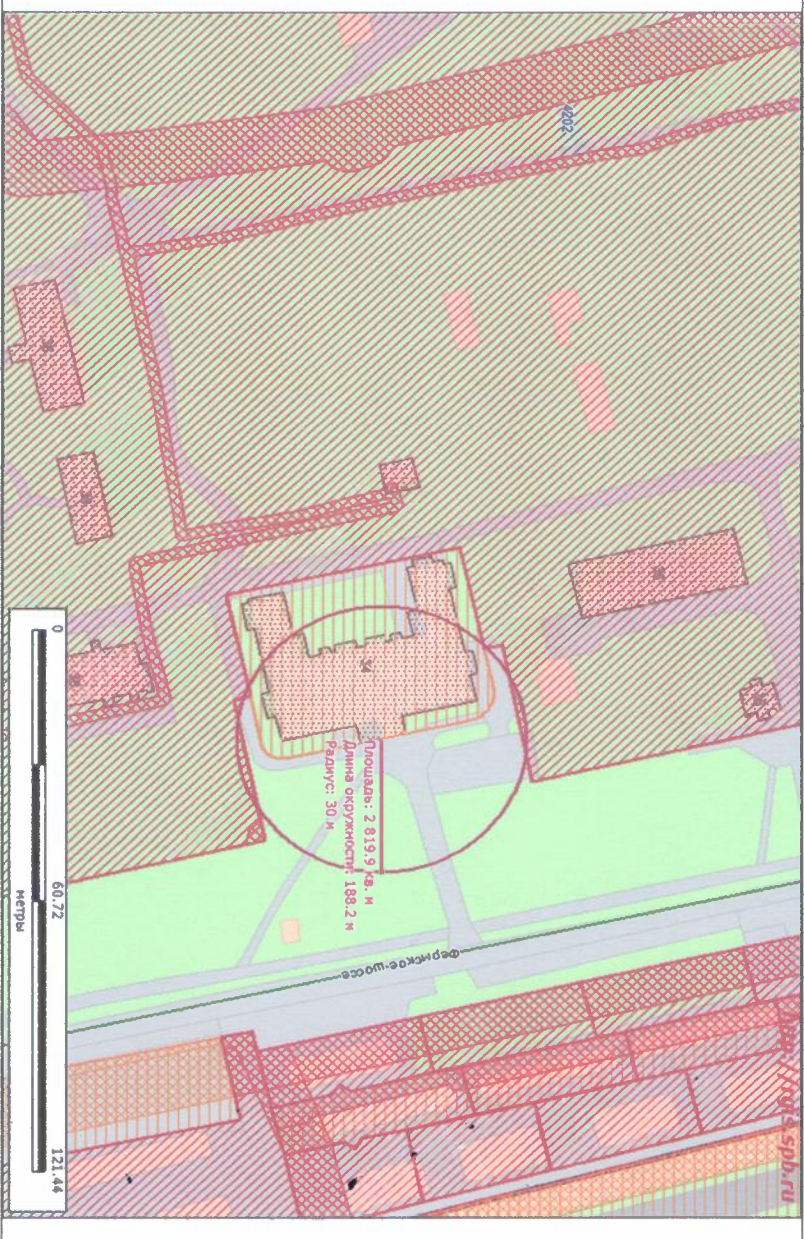
Санкт-Петербург,
Фермское шоссе,
д.36, литер А
78:34:0004202:
4699



26

ГБУЗ Психоневрологический диспансер № 2

Санкт-Петербург, Фермское шоссе, д. 34, литер А
78:34:0004202:4



<p>27</p> <p>Подростково-молодежный клуб «Юпитер» структурное подразделение ГБУ «Подростковый центр «Альбатрос»</p>	<p>Санкт-Петербург, Комендантский пр., д.51, корп.1, литер.А 78:34:4281:74:26:1</p>	
---	---	--

28

Подростково-
молодежный
клуб «Чайка»,
структурное
подразделение
ГБУ
«Подростковый
центр
«Альбатрос»

Санкт-Петербург,
Вербная ул., д.12,
к.1, литер А,
78:34:4223:1108:63



29	<p>СПб ГАУ Дирекция по управлению спортивными сооружениями «Оздоровитель- ный центр»</p>	<p>Санкт-Петербург, ул. Главная, д.24, литер А 78:34:0004211: 2434</p>	
----	--	--	--

30	Центр репродуктивной медицины	Санкт-Петербург, Комендантский пр., д.53, корп.1, литер А 78:34:0004281:71	
----	-------------------------------------	--	---